

dvv.webgis - Geografisches-Informationssystem Zimmern ob Rottweil

Gemeinsam mit Komm.ONE, Anstalt des öffentlichen Rechts, hat die Gemeinde Zimmern ob Rottweil ein Geografisches - Informations - System (GIS) erstellt, um Ihnen Zimmern, Horgen, Flözlingen und Stetten virtuell zugänglich zu machen.

Sie erreichen uns ganz einfach über die Internetseite der Gemeinde:

www.zimmern-or.de

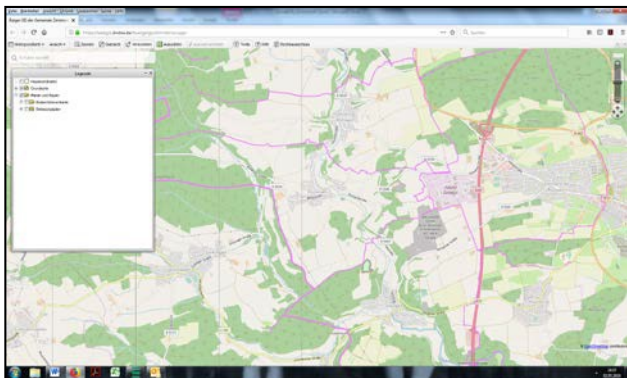
Dann in rechter blauer Leiste



dann ...

Direkter Zugang zum BürgerGIS Zimmern ob Rottweil finden Sie [hier](#).

dann ...



Bitte haben Sie Verständnis für die Copyrighthinweise und den Haftungsausschluss. Wir müssen dies aus rechtlichen Gründen nennen.

Copyrighthinweise

© Gemeinde Zimmern ob Rottweil für Luftbildkacheln von Zimmern ob Rottweil und eigene Kartenwerke (Bebauungspläne, Bodenrichtwertkarte, etc..)

Kartengrundlage:

© OpenStreetMap-Mitwirkende

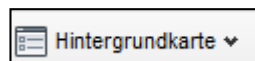
Automatisierte Liegenschaftskarte

© Landesamt für Geoinformation und Landentwicklung Baden-Württemberg, Postfach 102962, 70025 Stuttgart, Bezug der Daten: Aktenzeichen 2851.9-3/1079. Stand der Basisinformationen: 15.05.2018

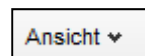
Haftungsausschluss

Die Gemeinde Zimmern ob Rottweil ist stets bemüht, die Richtigkeit, Aktualität und Vollständigkeit der bereitgestellten Informationen in ihrem Bürgerinformationssystem (dvv.webgis) sicherzustellen. Haftungsansprüche, welche sich auf Schäden materieller oder ideeller Art beziehen, die durch die Verwendung der dargebotenen Informationen bzw. durch die Nutzung fehlerhafter und unvollständiger Informationen verursacht wurden, sind grundsätzlich ausgeschlossen. Die hier zur Verfügung gestellten Daten wie z.B. der Flurstück-, Grundstücksdaten können veraltete oder abweichende Informationen enthalten und sind daher nicht als Unterlage bei Rechtsgeschäften oder als Nachweis in Verfahren vor Behörden geeignet. Verbindliche Auskünfte erteilt nur die Gemeinde.

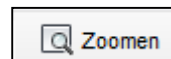
Symbolleiste



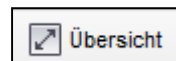
Auswahl der Karte im Hintergrund.



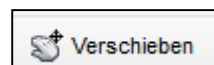
Übersichtskarte, Legende, Ansichtsfenster.



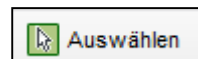
Zum Vergrößern der Karte auf diese klicken, oder klicken und ziehen.



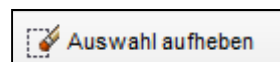
Zoomen der Karte auf die volle Größe.



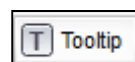
Verschieben der Karte.



Auswahl von Objekten.



Auswahl von Objekten aufheben.

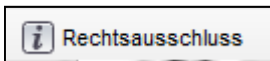


Informationen zu Objekten.



Schnelleinstieg-PDF-Dokument

dvv.webgis - Geografisches-Informationssystem Zimmern ob Rottweil



Anzeige Rechtsausschluss.

Suche

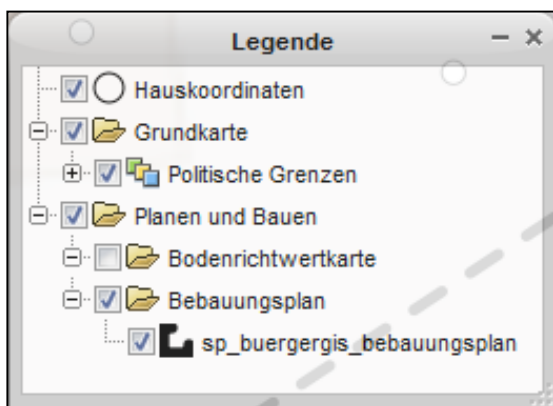


Im Feld „In Karte suchen“ geben Sie den gewünschten Suchbegriff ein. Danach klappt eine Liste mit allen gefunden Übereinstimmungen auf. Klicken Sie auf einen Eintrag, zoomt der Kartenausschnitt auf das jeweilige Element in der Karte und markiert dieses.

Legende

Die Legende dient zur Steuerung der Elemente, welche in der Karte angezeigt werden.

Aktivieren bzw. deaktivieren Sie hierzu den Legendenbaum über die „+ Einträge“ und die Kontrollkästchen vor den jeweiligen Einträgen, um diese ein- bzw. auszuschalten.

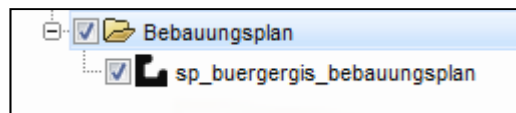


Bebauungspläne

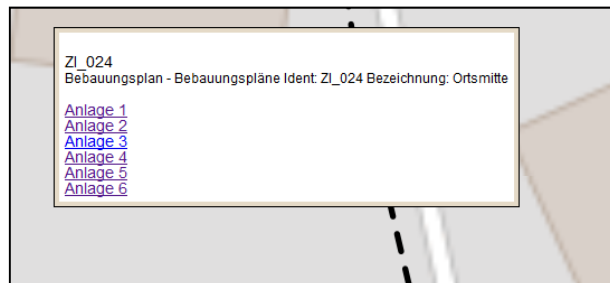
Suche nach Adresse, Flurstück-Nr., oder Gewinn, z.B. „Rathausstraße 2“.



Aktivierung des Legendeneintrags Bebauungsplan



Durch die Verschiebung der Mausposition in den entsprechenden Kartenbereich werden die Verknüpfungen zu den PDF-Dokumenten aktiviert.



Durch einen „Links-Klick“ mit der Maus wird das PDF- Dokument abgerufen.

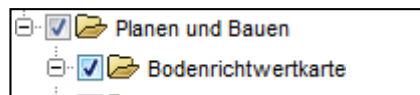
Je nach Einstellung des Internet-Browsers wird die Datei direkt geladen, oder zum Download bereitgestellt.

Bodenrichtwerte

Suche nach Adresse, Flurstück-Nr., oder Gewinn, z.B. „Rathausstraße 2“.



Aktivierung des Legendeneintrags Bodenrichtwertkarte.



Durch die Verschiebung der Mausposition in den entsprechenden Kartenbereich werden die Kurzinformationen der Bodenrichtwertzonen angezeigt.

